


ID	NOMBRE	ID	NOMBRE	ID	NOMBRE
1	EL MANTIE	41	LA ESMERALDA	81	VILLA 124 SAN PEDRO (BUGAMVILLAS)
2	AGUA BLANCA INDUSTRIAL	42	BUGAMBIAS COUNTRY	82	VILLA 122 SAN PEDRO (BUGAMVILLAS)
3	AGUA BLANCA	43	RINCONADA DEL IRIS	83	ARGENTA PARQUE RESIDENCIAL
4	AGUA BLANCA SUR	44	RINCONADA BUGAMBIAS	84	BUGAMBIAS II
5	EL CAMPANARIO	45	PUERTA AZALES	85	FLAMINGOS
6	LA FLORIDA	46	LA JOYA	86	BUGAMBIAS II 2DA SECCION
7	LOS CAJETES	47	POLIGONO SIN NOMBRE DE COLONIA III	87	CIUDAD BUGAMBIAS
8	PALMIRA	48	PARAISO LOS PINOS	88	VILLA 1 SAN MARCOS (BUGAMVILLAS)
9	VILLAS PERISUR I	49	AZALEAS RESIDENCIAL	89	LOS LEONES
10	VILLA BONITA	50	CAMPESTRE LOS PINOS SEGUNDA SECCION	90	EL CELO COUNTRY CLUB 1-A
11	PARQUE DE LAS AZALEAS	51	LOS COND. HORIZ. PINOS	91	EL CELO COUNTRY CLUB 1-A
12	JARDINES DE SANTA ANA	52	AGRICOLA	92	EL CELO COUNTRY CLUB 2-A
13	RINCON NORTEÑO	53	PASEO DEL BRISEÑO	93	EL CELO COUNTRY CLUB 2-A
14	VILLAS DEL IXTEPETE	54	EL BRISEÑO	94	PREDIO INMOBILIARIA MAVASAL II
15	PORTALES DE SANTA ANA	55	FCO. SARABIA PTE.	95	LADERA DE LA PRIMAVERA
16	POCOCITOS CAMPESTRE	56	LIZ	96	ABADIA MARIANO OTERO
17	VILLAS PERISUR II	57	POLIGONO SIN NOMBRE DE COLONIA IV	97	POLIGONO SIN NOMBRE DE COLONIA VI
18	JARDINES DEL IXTEPETE	58	MIRASOLES	98	COTO MARIPOSA
19	EL GARABATO	59	POLIGONO SIN NOMBRE DE COLONIA V	99	BARLOVENTO RESIDENCIAL
20	VILLAS DEL IXTEPETE IV	60	EL NOGAL	100	EL CELO COUNTRY CLUB 3-A
21	VILLAS DEL IXTEPETE V	61	RINCONADA LOS PINOS	101	EL CELO COUNTRY CLUB 3-A
22	MARIANO OTERO	62	CAMPESTRE LOS PINOS	102	LOS ROBLES
23	PINOS DE SANTA ANA	63	JARDINES LOS PINOS	103	PUNTA DE OTERO
24	POLIGONO SIN NOMBRE DE COLONIA I	64	HURTADO MIGUEL DE LA MADRID	104	LOS AGAVES RESIDENCIAL
25	RESIDENCIAL LAS PRIMAVERAS	65	FRANCISCO SARABIA	105	EL ARROYO
26	JARDINES DE SANTA ANA I	66	VILLAS PERISUR II	106	RESIDENCIAL LOS PATOS
27	MISION SANTA ANA	67	BOSKIA RESERVA	107	EL CELO COUNTRY CLUB 4-A
28	LA HACENDITA	68	SANTA ANA TEPETITLAN	108	EL CELO COUNTRY CLUB 4-A
29	HACIENDA JACARANDAS	69	POLIGONO SIN NOMBRE DE COLONIA VII	109	EL CELO COUNTRY CLUB 5-A
30	EL CAMICOHI	70	BUGAMBIAS	110	EL CELO COUNTRY CLUB 5-A
31	EBANO CONDOMINIOS	71	LAS ARDILLAS	111	LA AVELLANA
32	VILLA SERENA	72	VILLA 6 SAN JORGE (BUGAMVILLAS)	112	CENTRO DEPORTIVO
33	POLIGONO SIN NOMBRE DE COLONIA II	73	VILLA 7 SAN JORGE (BUGAMVILLAS)	113	AREA DE CONSERVACION ECOLOGICA 1
34	DEL BOSQUE	74	VILLA 8 SAN LORENZO (BUGAMVILLAS)	114	AREA DE CONSERVACION ECOLOGICA 2
35	VISTAS DEL SOL	75	VILLA 9 SAN IGNACIO (BUGAMVILLAS)	115	AREA DE CONSERVACION ECOLOGICA 3
36	PANORAMICA BUGAMBIAS	76	VILLAS SAN ANDRES (BUGAMVILLAS)		
37	DEL SOL	77	VILLA 4 SAN FRANCISCO (BUGAMVILLAS)		
38	EL COATY	78	VILLA 3 SAN FELIPE (BUGAMVILLAS)		
39	ZONA COMERCIAL DEL LINCE	79	VILLA 11 SAN PATRICKO (BUGAMVILLAS)		
40	CONDOMINIO CRISTAL	80	VILLA 10 SAN PATRICKO (BUGAMVILLAS)		



Gobierno de Zapopan

H. AYUNTAMIENTO CONSTITUCIONAL DE ZAPOPAN

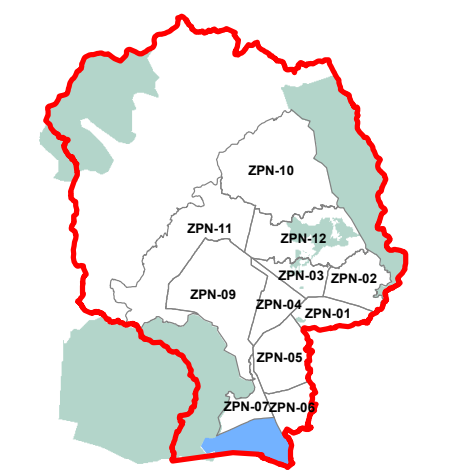
**PLAN PARCIAL DE DESARROLLO URBANO  
DISTRITO URBANO ZPN-08 "SANTA ANA TEPETITLAN"**

---

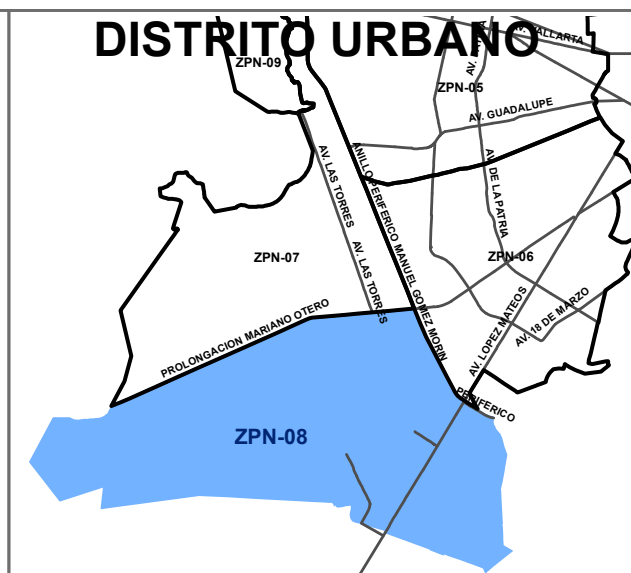
**ESTRUCTURA URBANA D-3**

UBICACIÓN

MUNICIPIO DE ZAPOPAN



DISTRITO URBANO



---

**SIMBOLOGÍA**

1 VERTICE

POLIGONO DEL ÁREA DE APLICACIÓN  
SUPERFICIE DEL DISTRITO 2,575.838 HAS


COLINDANCIAS

TIPO DE PROPIEDAD	SUPERFICIE HAS	PORCENTAJE DE LA SUPERFICIE TOTAL
PROPIEDAD ESTATAL	7.1102	0.270
PROPIEDAD MUNICIPAL	85.6216	3.246
PROPIEDAD EN REGULACION	314.39	11.919
PROPIEDAD EIDAL	794.0146	29.722
SUELO EIDAL EN PROPIEDAD ESTATAL	6.2054	0.24
PROPIEDAD PRIVADA	1072.11	40.644
SUPERFICIE DE CALLES Y AVENIDAS	368.34	13.964
SUPERFICIE TOTAL DEL DISTRITO	2637.79	100%

---

SISTEMA DE PROYECCIÓN GEOGRAFICA: UTM WGS84 ZONA 13N FUENTE: PDDU 2012 ZPN-08 SANTA ANA TEPETITLAN

ESCALA GRÁFICA 160 0 160 320 480 640 METROS ESCALA MÉTRICA 1:10,500



Ordenamiento del Territorio  
Gestión Integral de la Ciudad